



Муниципальное образование «Зональненское сельское поселение»  
Администрация Зональненского сельского поселения

## ПОСТАНОВЛЕНИЕ

«04» июля 2023г.

№ 181/1

Об утверждении проекта организации дорожного движения на автомобильных дорогах (улицах) общего пользования на территории муниципального образования «Зональненское сельское поселение» Томского района Томской области ул. Тояновская

В соответствии с частью 5 статьи 16 Федерального закона от 29 декабря 2017 г. № 443-ФЗ «Об организации дорожного движения в Российской Федерации и о внесении изменений в отдельные законодательные акты Российской Федерации», Федеральным законом от «06» октября 2003 года №131-ФЗ «Об общих принципах организации местного самоуправления в Российской Федерации», Уставом МО «Зональненское сельское поселение»,

### ПОСТАНОВЛЯЮ:

1. Утвердить Проект организации дорожного движения на автомобильных дорогах (улицах) общего пользования на территории муниципального образования «Зональненское сельское поселение» Томского района Томской области ул. Тояновская приложение №1 к настоящему Постановлению.
2. Разместить настоящее Постановление на официальном сайте муниципального образования Зональненского сельского поселения <http://admzsp.ru>.
3. Настоящее Постановление вступает в силу с момента его официального опубликования.
4. Контроль за исполнением настоящего Постановления оставляю за собой.

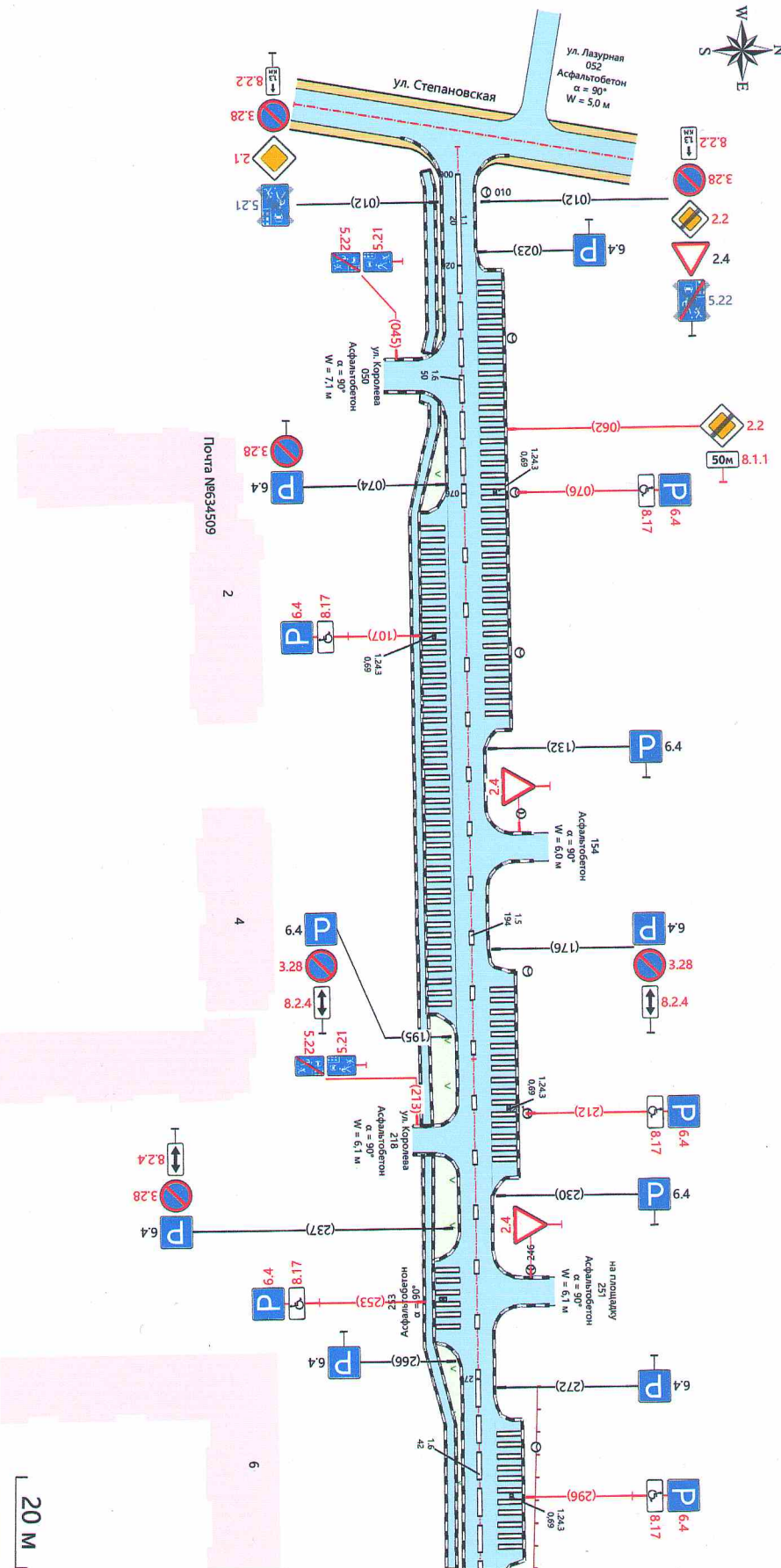
Глава поселения  
(Глава Администрации)

Е.А. Коновалова

Исп. С.Н. Заозерова  
В дело 01-03  
923-170

Проект организации дорожного движения  
ул. Толяновская  
-0,031-0,312  
1:1000

Тротуары слева	На обочине	
	На разделительной	
Дорожные ограждения слева	На разделительной	
Дорожная разметка слева		
Элементы в плане		
Продольный профиль		
Видимость в обратном направлении	Обочина	
Крепкая полоса		
Ширина слева, м	Просекная часть	



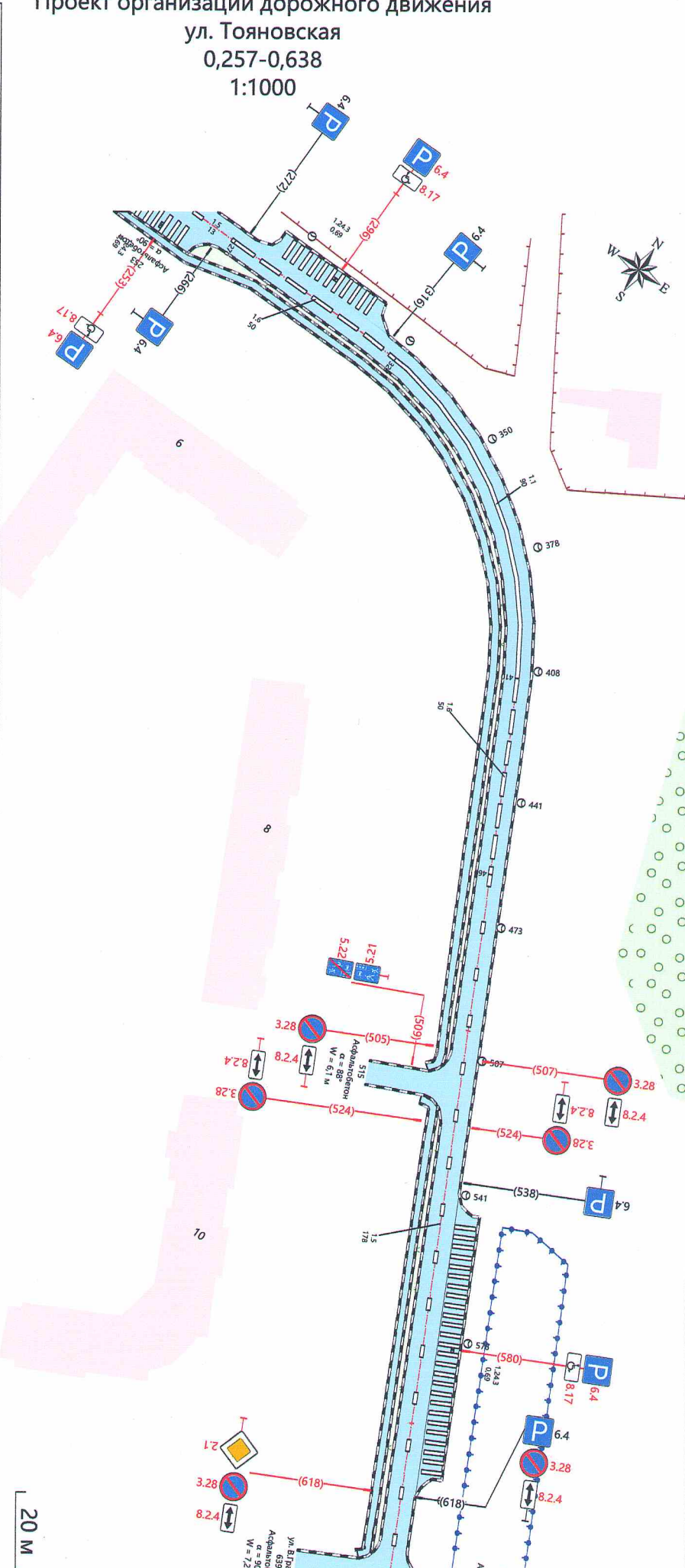
Видимость в прямом направлении	Дорожная разметка справа	1:100 Сантиметры 000 - 025 (25 м)	1:6 Сантиметры 000 - 010 (10 м)	1:510 Сантиметры 000 - 210 (210 м)	1:5 Сантиметры 200 - 312 (112 м)
	Дорожные ограждения справа	На разделительной	На обочине		
Тротуары справа	На разделительной				
	На обочине				
Ширина справа, м	Крепкая полоса	005 - 045 (40 м), ш. 2,2 м	000 (0 м), ш. 3,60 (0 м)	000 (0 м), ш. 3,60 (0 м)	000 (0 м), ш. 3,55 (0 м)
	Обочина				



# Проект организации дорожного движения

ул. Тоаяновская  
0,257-0,638  
1:1000

Видимость в прямом направлении			
Дорожная разметка справа	1,6 (10 Сантиметры) 270 - 520 (50 м)	1,1 (10 Сантиметры) 300 - 410 (80 м)	1,6 (10 Сантиметры) 410 - 460 (50 м)
Дорожные ограждения справа			
На раздельной			
На обочине			
Тротуары справа		257 - 511 (234 м), ш/6, ш 2,2 м	
Разделительная обочина слева			
Ширина справа, м	Проезжая часть	0,00	0,00 (вал) + 3,35 (об)
	Краевая полоса	0,00	0,00
	Обочина	0,00	0,00

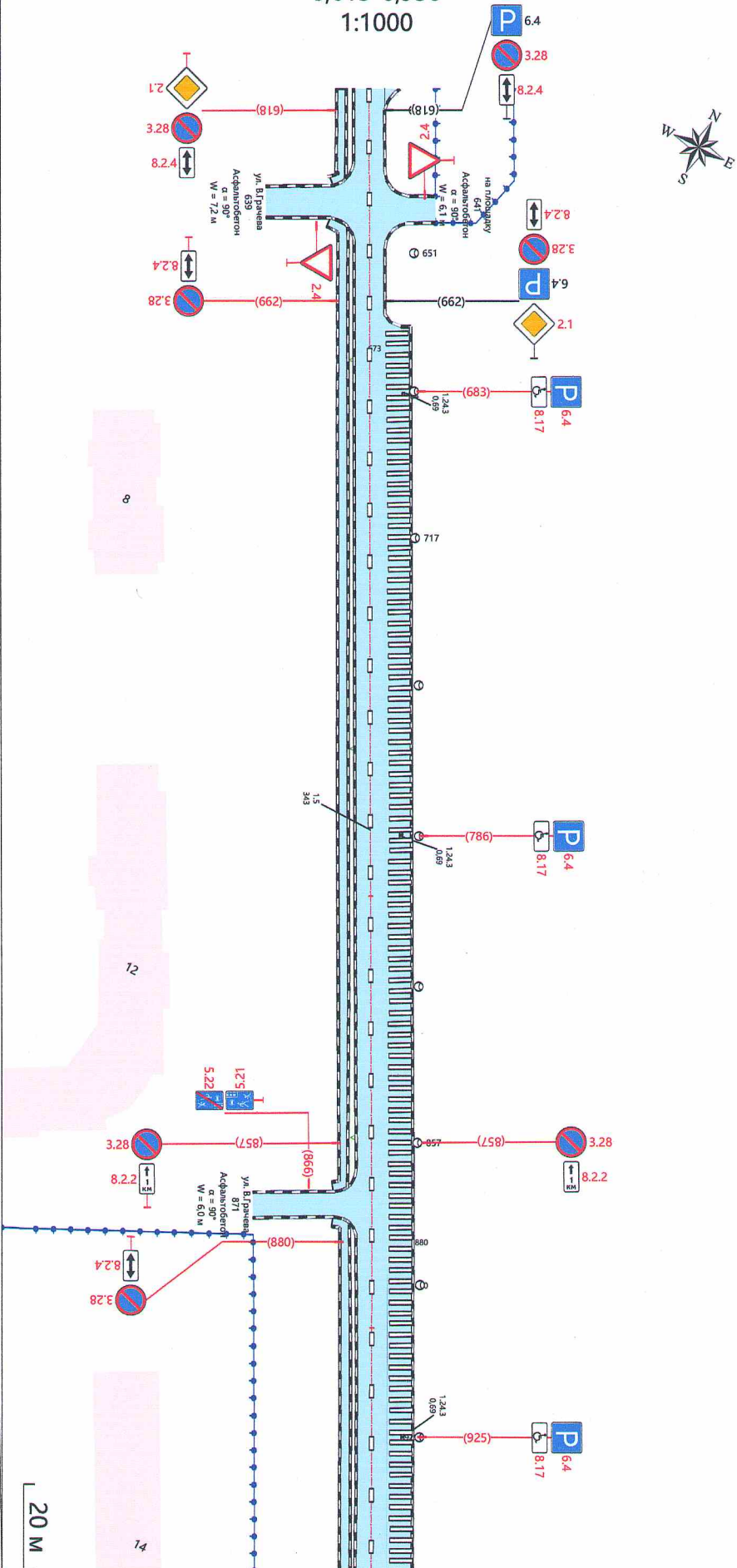


Тротуары слева			
Дорожные ограждения слева			
Дорожная разметка слева			
Элементы в плане		R=90, α=61°	
Продольный профиль			
Видимость в обратном направлении			
Обочина		0,00	
Краевая полоса		0,00 (вал) + 3,35 (об)	
Проезжая часть		0,00	

20 М

Прогуля слева	На обочине	
Дорожные ограждения слева	На раздельной	
Дорожная разметка слева		
Элементы в плане		
Профильный профиль		
Видимость в обратном направлении		0,00
Ширина слева, м	Обочина	0,00
	Краевая полоса	0,00
	Проезжая часть	0,00 (м/ч) = 3,55 (м/с)

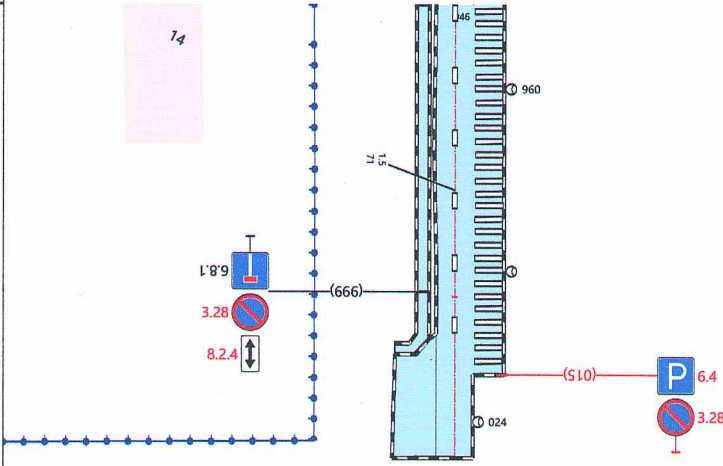
## Проект организации дорожного движения ул. Толяновская 0,613-0,956 1:1000



Видимость в прямом направлении		
Дорожная разметка справа		15.50 Сантиметры 871-956 (32.0) м/ч = 3,55 (м/с)
Дорожные ограждения справа	На раздельной	
	На обочине	
Прогуля справа		0,00
	Краевая полоса	0,00
	Обочина	0,00
Ширина справа, м	Краевая полоса	0,00
	Обочина	0,00



Проект организации дорожного движения  
ул. Тояновская  
0,944-1,287  
1:1000



Дорожные ограждения слева	Тротуары слева	0.00
	На обочине	0.00
Дорожная разметка слева	На разделительной	0.00
	Элементы в плане	0.00
Видимость в обратном направлении	Продольный профиль	0.00
	Обочина	0.00
Ширина слева, м	Краявая полоса	0.00
	Проезжая часть	0.00 (шир. + 3.55 б/б)

Видимость в прямом направлении	Дорожная разметка справа	1.5 (0.5 разделительной) / 2.0 (0.5 б/б) / 7.1 (1.1)
	На разделительной	0.00
Дорожные ограждения справа	На обочине	9.4 (0.11, 0.07, 0.0, 0.6, ш. 2.2) / 0.00
	Тротуары справа	0.00
Ширина справа, м	Проезжая часть	0.00 (шир. + 3.55 б/б)
	Краявая полоса	0.00
Обочина	Обочина	0.00